

















PIECE n°4 | REGLEMENT GRAPHIQUE
Plan de zonage
Echelle communale - 1/4500e

Document arrêté par le Conseil Municipal en date du 1er Juillet 2025

Document approuvé par le Conseil Municipal en date du XX XXX 2026



DECOUPAGE DU TERRITOIRE EN ZONES

-  UA : Zone urbaine mixte (centre ancien)
-  UB : Zone urbaine mixte (périphérie du centre)
-  UBC : Zone urbaine mixte identifiée comme zone commerciale de type III par le SCOT
-  UC : Zone à dominante pavillonnaire
-  UX : Zone d'activités économiques
-  UXpv : Zone destinées aux parcs photovoltaïques
-  1UAu : Zone à urbaniser à vocation principale d'habitat
-  1AUB : Zone à urbaniser à vocation principale d'habitat
-  1Ae : Zone à urbaniser à vocation principale d'équipement
-  1AUx : Zone à urbaniser à vocation d'activités économiques (court terme)
-  2AUx : Zone à urbaniser à vocation d'activités économiques (long terme)
-  A : Zone agricole
-  As1 : STECAL encadrant une activité pédagogique
-  As2 : STECAL encadrant une activité pédagogique
-  N : Zone naturelle
-  NJ : Zone naturelle correspondant à des jardins

CADASTRE

- Bâtiments
□ Parcelles

